

Управление Федеральной службы государственной регистрации, кадастра и картографии по Республике Бурятия

(полное наименование органа регистрации прав)


Раздел I

Выписка из Единого государственного реестра недвижимости об основных характеристиках и зарегистрированных правах на объект недвижимости

Сведения об основных характеристиках объекта недвижимости

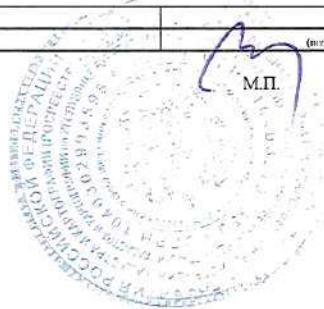
В Единый государственный реестр недвижимости внесены следующие сведения:

Земельный участок	
<small>(вид объекта недвижимости)</small>	
Лист № <u> 1 </u> Раздела <u> I </u>	Всего листов раздела <u> 1 </u> : _____
17.10.2017	Всего разделов: _____
Кадастровый номер:	03:24:022162:9
Номер кадастрового квартала:	03:24:022162
Дата присвоения кадастрового номера:	15.11.2004
Ранее присвоенный государственный учетный номер:	данные отсутствуют
Адрес:	установлено относительно ориентира, расположенного за пределами участка. Ориентир Здание. Участок находится примерно в 10 м от ориентира по направлению на юго-запад. Почтовый адрес ориентира: Респ. Бурятия, г. Улан-Удэ, ул. Маяковского, дом 1 А
Площадь:	3725 кв. м
Кадастровая стоимость, руб.:	132102878,50
Кадастровые номера расположенных в пределах земельного участка объектов недвижимости:	данные отсутствуют
Категория земель:	Земли населённых пунктов
Виды разрешенного использования:	многоквартирные жилые дома
Статус записи об объекте недвижимости:	Сведения об объекте недвижимости имеют статус "актуальные, ранее учтенные"
Особые отметки:	данные отсутствуют
Получатель выписки:	Общество с ограниченной ответственностью "СмитИнвест"
Главный специалист-эксперт	Д.Н.Цыденова
<small>(полное наименование должности)</small>	<small>(инициалы, фамилия)</small>



Выписка из Единого государственного реестра недвижимости об основных характеристиках и зарегистрированных правах на объект недвижимости
Сведения о зарегистрированных правах на объект недвижимости

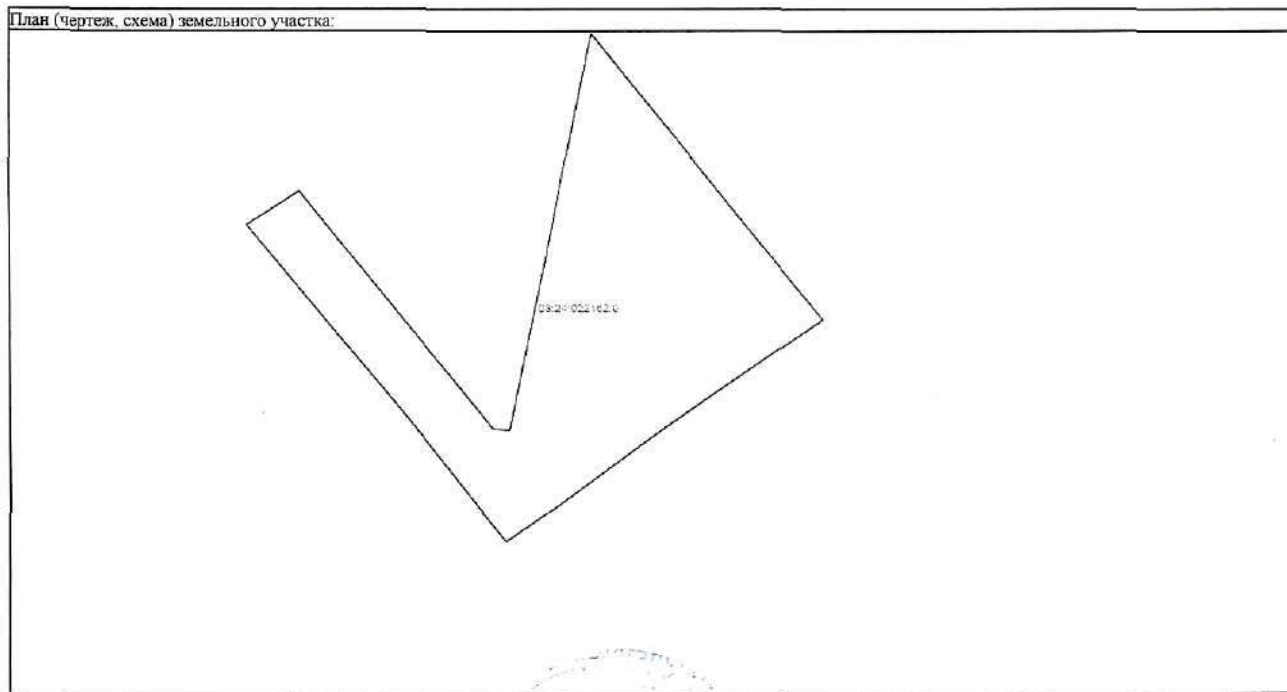
Земельный участок	
(вид объекта недвижимости)	
Лист № <u> </u> Раздела <u>2</u>	Всего листов раздела <u>2</u> : <u> </u>
17.10.2017	
Кадастровый номер:	03:24:022162:9
1. Правообладатель (правообладатели):	1.1. Общество с ограниченной ответственностью "СмитИнвест", ИНН 0326514530, ОГРН 1130327009559.
2. Вид, номер и дата государственной регистрации права:	2.1. собственность, 03:24:022162:9-03/001/2017-10, 03.10.2017 г.
3. Документы-основания:	3.1. Договор купли-продажи недвижимого имущества от 28.09.2017 г.
4. Ограничение прав и обременение объекта недвижимости:	не зарегистрировано
5. Сведения о наличии решения об изъятии объекта недвижимости для государственных и муниципальных нужд:	данные отсутствуют
6. Сведения об осуществлении государственной регистрации прав без необходимого в силу закона согласия третьего лица, органа:	данные отсутствуют
Главный специалист-эксперт (полное наименование должности)	Д.Н.Цыденова (подпись)
	(подпись, фамилия)



Раздел 3

Выписка из Единого государственного реестра недвижимости об основных характеристиках и зарегистрированных правах на объект недвижимости
Описание местоположения земельного участка

Земельный участок			
(вид объекта недвижимости)			
Лист № <u> </u> Раздела <u>3</u>	Всего листов раздела <u>3</u> : <u> </u>	Всего разделов: <u> </u>	Всего листов выписки: <u> </u>
17.10.2017			
Кадастровый номер:		03:24:022162:9	



Масштаб 1:	Условные обозначения:	
------------	-----------------------	--

Главный специалист-эксперт		Д.Н.Цыденова
(полное наименование должности)	(подпись)	(имя, отчество, фамилия)

